



37º RALLYE ORVECAME NORTE
TROFEO CICAR
23 y 24 de Abril 2021



ROAD-BOOK

37 Rallye Orvecame Norte



37 Rallye Orvecame Norte

ACUSE DE RECIBO

Concursante _____

Don _____

Inscrito en la 37 edición del Rallye Orvecame Norte Trofeo Cicar, recibe en la fecha abajo indicada el Libro de Ruta (Road-Book)

Los Realejos a _____ de _____ 2021

Firmado _____

Nº de licencia _____

D.N.I. _____

37 Rallye Orvecame Norte

Indice

Descripción	Página
Itinerario Normal	
Itinerario Salida Polígono S. Jerónimo - Parque de Trabajo	8
TC 1 Villa de Los Realejos La Güancha	11
TC 2 El Tanque Garachico Ciudad del Drago	19
TC 3 Villa de Los Realejos La Güancha	28
TC 4 El Tanque Garachico Ciudad del Drago	36
TC 5 Las Llanadas Las Medianias	43
TC 6 El Tanque Garachico Ciudad del Drago	54
TC 7 Las Llanadas Las Medianias	61

37 Rallye Orvecame Norte

CRITERIO DE CONFECCION DEL ROAD-BOOK

Este Road-Book ha sido confeccionado en el mes de febrero de 2021 y corregido en marzo de 2021. Cualquier modificación será publicada en un complemento, sin que los organizadores sean responsables de eventuales variaciones en la señalización.

En la edición de este Road-Book, se ha puesto especial atención en facilitar su uso e interpretación, prescindiendo de toda la información que se ha considerado “superficial” o “poco relevante”. Las modificaciones importantes producidas con posterioridad a su impresión, serán notificadas mediante complementos fechados y numerados.

La nomenclatura oficial de las carreteras se encontrará anotada en la columna situada a la izquierda de la ventana “INFORMACIONES”. Sólo se hacen constar los cruces necesarios, junto con otras informaciones de interés (gasolineras, hitos kilométricos de verificación de recorrido, etc.) De acuerdo con este criterio, **cuando estemos circulando por una vía se seguirá por la misma hasta que se indique un cambio de vía y/o dirección.**

Este Road-Book ha sido cuidadosamente elaborado por parte del organizador. Agradeceremos sugerencias que nos permitan mejorarlo.

37 Rallye Orvecame Norte

SOS / OK

En caso de un accidente que no haya provocado heridos que precisen atención médica, la señal “**OK**” deberá mostrarse claramente por un miembro del equipo accidentado a los siguientes 3 vehículos participantes.

Si el equipo abandona el vehículo, deberá dejar la señal de “**OK**” verde para que sea visible para otros participantes.

Si por el contrario necesita atención médica urgente, la señal “**SOS**” deberá mostrarse, si es posible, a los 2 vehículos siguientes.

A todos los participantes se les debería recordar esta regla mediante una notificación escrita, entregada durante la entrega de documentos.

Cualquier equipo que no siga esta regla, podrá ser penalizado por los Comisarios.

37 Rallye Orvecame Norte

SIGNOS

	Punto de Medida		Semáforo
	Nombre de Poblado		Autopista
	Dirección a seguir		Dirección a no seguir
	Control Horario		Línea de Tranvía
	Salida		Atención!
	Meta		Arbol
	Control Stop		Parking
	Punto Radio		Hito Kilometrico
	Parque de Asistencias		Chicanne
	Marcaje Neumaticos		Comisario de Ruta
	Gasolinera		Dirección en Glorieta
	Grua		
	Servicio Vital Basico		
	Servicio Vital Avanzado		
	Bomberos		

37 Rallye Orvecame Norte

Sección	Distancia		DIRECCION	INFORMACIONES	Kms. Regresivos
	Total	Parcial			
1	Villa de Los Realejos La Güanča		El Tanque-Garachico Ciudad del Drago	23,860	0:42
				34,09 km/h	
	0,00	0,00	SALIDA TF-24 	Ctra. Las Llanadas R- SALIDA 	90% 100% 23,860
	0,900	0,900	MIRADOR 	Ctra. Las Llanadas R-1 	90% 100% 22,960
	1,540	0,640		Ctra. Las Llanadas R-2 	75% 50% 22,320
	2,020	0,480	Los Campitos Itate Santa Cruz 	Ctra. Las Llanadas R-3 	75% 50% 21,840
	2,300	0,280		Ctra. Las Llanadas R-4 	75% 50% 21,560
	2,320	0,020		Ctra. Las Llanadas R-5 	100% 100% 21,540

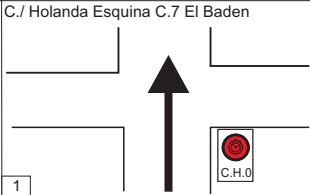

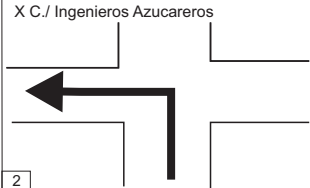
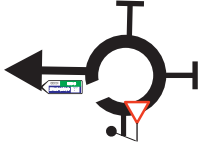

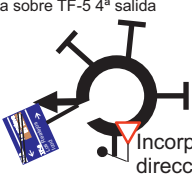
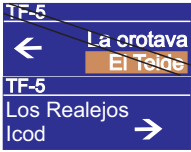




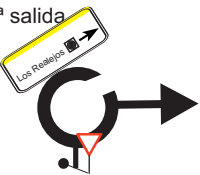

37 Rallye Orvecame Norte

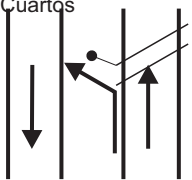




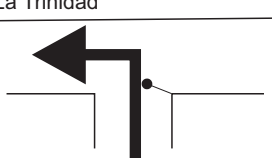
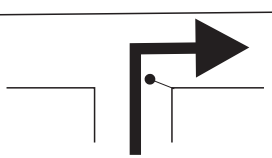
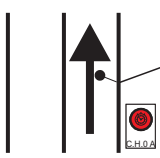

ITINERARIO HORARIO

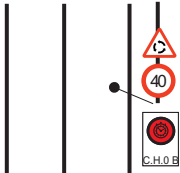

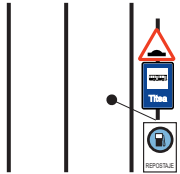



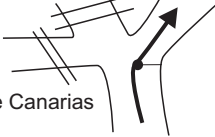


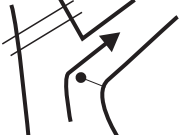
Sábado, 24 de Abril de 2021

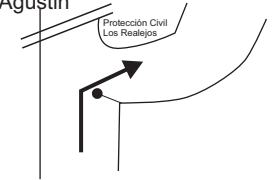
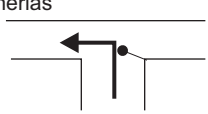
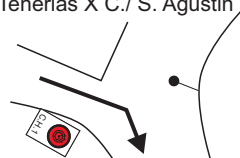

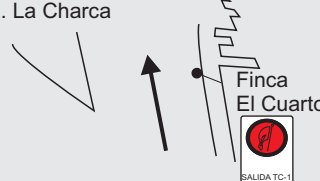

Etapa única - Secciones 1, 2 y 3

Sector	CH TC	LOCALIZACIÓN	Distancia TC (Km)	Distancia Enlace (Km)	Distancia Total (Km)	Tiempo Sector (h:m)	Hora Paso 1º Veh. (h:m)	Velocidad Media (Km/h)	Sección
1	CH 0	Salida Parque Cerrado					8:15		1ª Sección
	CH 0A	Entrada Asistencia-A		7,48	7,48	0:14	8:29	32,06	
		Asistencia-A				0:10			
2	CH 0B	Salida Asistencia-A					8:39		
	ZR-1	Zona Repostaje							
		Distancia al siguiente repostaje	32,21	41,84	74,05	0:10			
3	CH 1	La Cascabela		1,84	1,84	0:05	8:54	22,08	
	TC 1	Villa de Los Realejos - La Guancha	19,17				8:57		
4	CH 2	Las Cruces		18,44	37,61	0:57	9:54	39,59	
	TC 2	El Tanque-Garachico-Ciudad del Drago	13,04				9:57		
		Entrada Reagrupamiento-A		21,59	34,63	0:52	10:49	39,96	
		Reagrupamiento-A				0:30			
		Asistencia-B	32,21	49,35	81,56	0:30			
5	CH2B	Salida Asistencia-B					11:49		2ª Sección
	ZR-2	Zona Repostaje							
		Distancia al siguiente repostaje	43,42	60,55	103,97	0:10			
6	CH 3	La Cascabela		1,84	1,84	0:05	12:04	22,08	
	TC 3	Villa de Los Realejos - La Guancha	19,17				12:07		
7	CH 4	Las Cruces		18,44	37,61	0:57	13:04	39,59	
	TC 4	El Tanque-Garachico-Ciudad del Drago	13,04				13:07		
8	CH 5	Palo Blanco		26,86	39,90	1:00	14:07	39,90	
	TC 5	TC-PLUS, Las Llanadas- Las Medianías	11,21				14:10		
		Entrada Reagrupamiento B		13,44	24,65	0:37	14:47	39,97	
		Reagrupamiento-B				0:30			
		Asistencia-C	43,42	60,58	104,00	0:30			
9	CH5B	Salida Asistencia-C					15:47		3ª Sección
	ZR-3	Zona Repostaje							
		Distancia a fin del rallye	24,25	60,73	84,98	0:10			
10	CH 6	Las Cruces		26,40	26,40	0:41	16:38	38,63	
	TC 6	El Tanque-Garachico-Ciudad del Drago	13,04				16:41		
11	CH 7	Palo Blanco		26,86	39,90	1:00	17:41	39,90	
	TC 7	Las Llanadas-Las Medianías	11,21				17:44		
		Control final, previo al podium Fin del Rallye		7,50	18,71	0:30	18:14	37,42	
			24,25	60,76	85,01				
Orto:	7:33	TOTAL RALLYE		Dist. TC	Dist. Enlace	Dist. Total	% TC		
Ocaso:	20:36			99,88	170,69	270,57	36,91%		

Sección 1		C.H. 0 Parque Cerrado (Orvecame)	➔	C.H. 0A Asistencias A (Los Realejos)	Distancia 7,480km.	Tiempo 00,14'	Promedio 32,06	Sector 1	
Distancias		DIRECCION			INFORMACIONES			Kms. Regresivos	
Total	Parcial								
0,00	0,00	1	C./ Holanda Esquina C.7 El Baden 			 C.H.0			7.48
0,06	0,06	2	X C./ Ingenieros Azucareros 						7.42
0,36	0,30	3	Glorieta 3ª Salida 						7.12
0,62	0,26	4	Glorieta sobre TF-5 4ª salida  Incorporarse a TF-5 dirección Los Realejos						6.86
4,15	3,53	5	TF-5  Circular Carril derecho						3.33
4,92	0,77	6	Glorieta 3ª salida 						2.56
5,16	0,24	7	Glorieta 1ª salida 						2.32

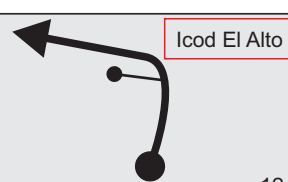











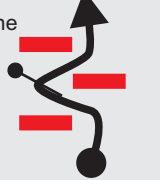










Sección 1		C.H. 0 Parque Cerrado (Orvecame)		C.H. 0A Asistencias A (Los Realejos)		Distancia	Tiempo	Promedio	Sector 1
						7,480km.	00,14'	32,06	
Distancias		DIRECCION			INFORMACIONES			Kms. Regresivos	
Total	Parcial								
5.26	0,10	8	<p>X C./ Los Cuartos</p> 						2.22
6.15	0,89	9	<p>TF-333</p> <p>Glorieta sin Señalizar Cambo de Sentido</p> 						1.33
6.66	0,51	10	<p>TF-333 X Poligono Las Gañanias</p> 						0,82
7.00	0,34	11	<p>Poligono Las Gañanias</p> <p>Mercadona</p> 						0,48
7.33	0,33	12	<p>X C./ La Trinidad</p> 						0,15
7.42	0,09	13	<p>C./ La Trinidad X TF- 324</p> 						0,60
7.48	0,06	14	<p>TF- 324 entrada finca derecha</p> 			 C.H.0A			0,00


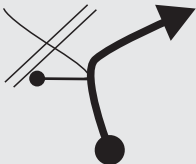
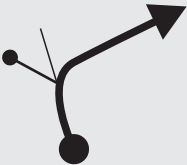

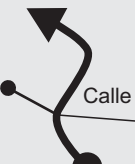


Sección 1		C.H. 0B Salida zona de Asistencia (Los Realejos) →		C.H. 1 Los Realejos La Güancha		Distancia	Tiempo	Promedio	Sector 2	
						1.900km.	00,15'	22,08		
Distancias		DIRECCION			INFORMACIONES			Kms. Regresivos		
Total	Parcial									
0,00	0,00	1	TF - 324						1.90	
0,03	0,03	2	TF - 324						1.87	
0,13	0,10	3	Glorieta 2ª Salida Avda. Los Remedios						1.77	
0,21	0,08	4	Avda. Los Remedios X C./ La Gomera Seguir Avda. de Canarias						1.69	
0,71	0,50	5	Avenida de Canarias						1.19	
1.19	0,48	6	Glorieta 3ª salida						0,71	
1.28	0,09	7	Avenida de Canarias X C./ S. Agustin						0,62	

Sección 1		C.H. 0B Salida zona de Asistencia (Los Realejos) →		C.H. 1 Los Realejos La Güanča		Distancia	Tiempo	Promedio	Sector 2	
						1,840km.	00,15'	22,08		
Distancias		DIRECCION			INFORMACIONES					
Total	Parcial									
					Kms. Regresivos					
1.79	0,51	8	C./ S. Agustín 							0,11
1.84	0,05	9	C./ Tenerias 							0,06
1.90	0,06	10	C./ Tenerias X C./ S. Agustín 			 C.H.1				0,00
		11	Ctra. La Charca 			 SALIDA TC-1				

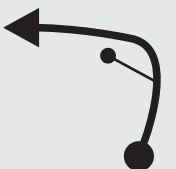





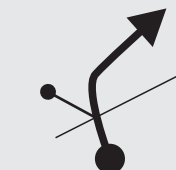











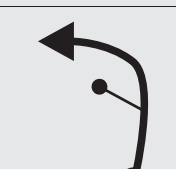


Sección		T.C. 1		C.H. 2		Distancia	Tiempo	Promedio	Sector
1		Villa de Los Realjos - La Güanacha		El Tanque - Garachico - Ciudad del Drago		37,61km	00,57'	39,59	3
Distancias		DIRECCION			INFORMACIONES			Kms. Regresivos	
Total	Parcial								
0,00	0,00	1		0,000	Ctra. La Charca			50% 50%	37,61
0,30	0,30	2		18,870	Ctra. La Charca			60% 50%	37,58
0,52	0,22	3		18,650	Ctra. La Charca X Avda. 3 de Mayo			50% 50%	37,09
0,75	0,08	4		18,420	Plaza Viera y Clavijo			50% 40%	36,86
0,85	0,10	6		18,320	Plaza Viera y Clavijo			50% 50%	37,76
1,01	0,16			18,160	Calle El Medio Arriba			50% 50%	36,60
1,17	0,16	7		18,000	Calle El Medio Arriba X TF-342			25% 50%	36,44

Sección 1		C.H. TC. 1 Villa de Los Realjos - La Güanacha		C.H. 2 El Tanque - Garachico - Ciudad del Drago		Distancia	Tiempo	Promedio	Sector 3
						37,61km	00,57'	39,59	
Distancias		DIRECCION			INFORMACIONES			Kms. Regresivos	
Total	Parcial								
1.78	0,31	8		17.390	TF - 342		M 20% R 20%	35.83	
2.45	0,25	9		16.720	TF - 342		M 100% R 50%	35.16	
2.96	0,51	10		13.210	TF - 342		M 40% R 60%	34.65	
3.82	0,86	11		15.350	TF - 342		M 100% R 90%	33.79	
4.30	0,48	12		14.870	TF - 342		M 25% R 60%	33.31	
5.81	0,33	13		13.330	TF - 342		M 90% R 40%	31.80	
6.80	0,27	14		13.090	TF - 342		M 90% R 40%	30.81	

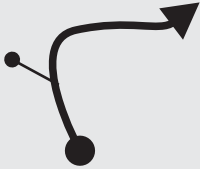


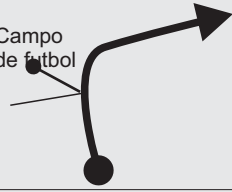








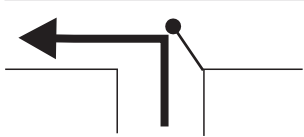


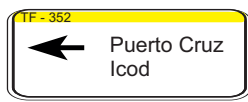
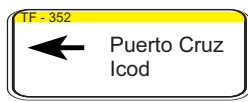
Sección 1		C.H. TC. 1 Villa de Los Realjos - La Güancha		C.H. 2 El Tanque - Garachico - Ciudad del Drago		Distancia 37,61km	Tiempo 00,57'	Promedio 39,59	Sector 3
Distancias		DIRECCION		INFORMACIONES		Kms. Regresivos			
Total	Parcial								
6.64	0,56	15	 Icod El Alto 12.530	TF - 342	 R-14	 90% 40%	30.97		
7.01	0,37	16	 1ª Chicanne 12.160	TF - 342	 R-15	 90% 40%	30.60		
7.10	0,09	17	 Plaza 12.070	TF - 342	 R-16	 90% 40%	30.51		
7.28	0,18	18	 Parada Güagüas Camino Las Vistas 11.890	TF - 342	 R-17	 25% 60%	30.33		
7.78	0,50	19	 2 Chicanne 11.390	TF - 342	 R-18	 90% 40%	29.83		
7.85	0,07	20	 Estación Disa 11.320	TF - 342	 R-19	 90% 40%	29.76		
8.33	0,48	21	 11.140	TF - 342 X TF 344	 R-20  	 90% 40%	29.28		

Sección 1		C.H. TC. 1 Villa de Los Realjos - La Güanacha		C.H. 2 El Tanque - Garachico - Ciudad del Drago		Distancia 37,61km	Tiempo 00,57'	Promedio 39,59	Sector 3
Distancias		DIRECCION		INFORMACIONES		Kms. Regresivos			
Total	Parcial								
8.50	0,17	22		TF - 344 R-21	10.670	90% 40%	29.11		
9.09	0,27	23		TF - 344 R-22	10.080	90% 40%	28.52		
9.65	0,56	24		TF - 344 R-23	9.520	90% 40%	27.96		
10.06	0,41	25		TF - 344 R-24	9.110	90% 40%	27.55		
11.41	0,86	26		TF - 344 R-25	7.760	90% 40%	26.20		
12.59	0,74	27		TF - 344 R-26	6.580	20% 10%	25.20		
13.36	0,77	28		TF - 344 R-27	5.810	20% 10%	24.25		

Sección 1	C.H. TC. 1 Villa de Los Realjos - La Güanacha		➤	C.H. 2 El Tanque - Garachico - Ciudad del Drago		Distancia	Tiempo	Promedio	Sector 3
						37,61km	00,57'	39,59	

Distancias		DIRECCION	INFORMACIONES	Kms. Regresivos
Total	Parcial			
14.13	0,76	 5.040	TF - 344 	
14.80	0,67	 4.370	TF - 344 	
14.94	0,14	 4.230	TF - 344 	
15.96	0,82	 3.210	TF - 344 	
16.53	0,57	 2.640	TF - 344 	
16.99	0,46	 2.180 Cruce el Lagar	TF - 344 	
17.58	0,59	 1.590	TF - 344 	

Sección 1	C.H. TC. 1 Villa de Los Realjos - La Güanacha		➔	C.H. 2 El Tanque - Garachico - Ciudad del Drago		Distancia	Tiempo	Promedio	Sector 3
						37,61km	00,57'	39,59	

Distancias		DIRECCION	INFORMACIONES	Kms. Regresivos
Total	Parcial			
17.96	0,38	 1,210	TF - 344  R-35	 20% 10%
18.78	0,82	 0,390	TF - 344  R-36	 90% 40%
19.17	0,39	 0,000	TF - 344  R-37  META	 90% 40%
19.33	0,16		TF - 344	 90% 40%
19.48	0,15	TF- 344 X C./ El Natero 		
19.84	0,36	C./ La Alhóndiga X C./ Sin nombre 		
19.87	0,03	X Avda. Hipolito Sinforiano 	 TF - 352  Puerto Cruz Icod	

Sección 1		C.H. TC. 1 Villa de Los Realjos - La Güancha	➔	C.H. 2 El Tanque - Garachico - Ciudad del Drago	Distancia 37,61km	Tiempo 00,57'	Promedio 39,59	Sector 3	
Distancias		DIRECCION			INFORMACIONES			Kms. Regresivos	
Total	Parcial								
22.72	2.85	43							14.89
23.00	0.28	44							14.61
24.67	1.67	45							12.94
30.02	5.35	46							7.59
34.19	4.17	47							3.42
37.09	2.90	48							0.52
37.48	0.39	49							0.13

Sección		C.H. TC. 1		C.H. 2		Distancia	Tiempo	Promedio	Sector
1		Villa de Los Realjos - La Güancha		El Tanque - Garachico - Ciudad del Drago		37,61km	00,57'	39,59	3
Distancias			DIRECCION	INFORMACIONES				Kms. Regresivos	
Total	Parcial								
37.61	0.13	50						0.00	
37.82	0.21	51						0.21	

Sección 1	T.C. 2	C.H. 2 A Zona de Asistencia B (Los Realejos)	Distancia	Tiempo	Promedio	Sector 4
	El Tanque - Garachico - Ciudad del Drago		34.63km	00,52'	39,96	

Distancias		DIRECCION	INFORMACIONES	Kms. Regresivos
Total	Parcial			
0,00	0,00		TF-421 	 34.63
0,60	0,60		TF-421 	 34.57
1,75	1,15		TF-421 	 32.88
2,10	0,35		TF-421 	 32.53
2,50	0,40		TF-421 	 32.13
2,90	0,40		TF-421 	 31.73
3,45	0,55		TF-421 	 31.18

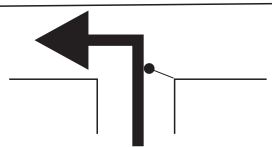
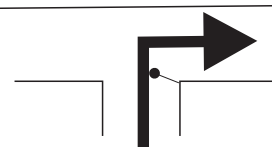
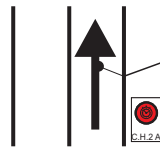

Sección		T.C. 2		C.H. 2 A		Distancia	Tiempo	Promedio	Sector
1		El Tanque - Garachico - Ciudad del Drago		Zona de Asistencia B (Los Realejos)		34.63km	00,52'	39,96	4
Distancias			DIRECCION	INFORMACIONES	Kms. Regresivos				
Total	Parcial								
4.29	0,84	8		TF-421 R-7	20% 20%				
4.71	0,11	9		TF-421 R-8	20% 20%				
4.78	0,07	10		TF-421 R-9	20% 30%				
4.82	0,07	11		TF-421 R-10	100% 50%				
5.84	0,14	12		TF-421 R-11	100% 90%				
6.50	0,76	13		TF-421 X TF-82 R-12	25% 60%				
6.70	0,27	14		TF-82 R-13	90% 40%				

Sección		T.C. 2		C.H. 2 A		Distancia	Tiempo	Promedio	Sector
1		El Tanque - Garachico - Ciudad del Drago		Zona de Asistencia B (Los Realejos)		34.63km	00,52'	39,96	4
Distancias		DIRECCION		INFORMACIONES		Kms. Regresivos			
Total	Parcial								
6.89	0,12	15		6.150	TF - 82	R-14	90% 40%	27.74	
6.99	0,10	16		6.050	TF - 82	R-15	90% 40%	27.64	
7.22	0,23	17		5.820	TF - 82	R-16	90% 40%	27.41	
7.56	0,34	18		5.480	TF - 82	R-17	90% 40%	27.07	
8.20	0,16	19		4.840	TF - 82	R-18	90% 40%	26.43	
8.45	0,25	20		4.590	TF - 82	R-19	25% 60%	26.18	
8.77	0,32	21		4.270	TF - 82	R-20	90% 40%	25.86	

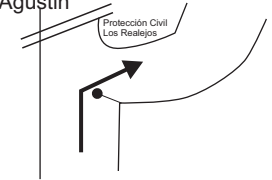
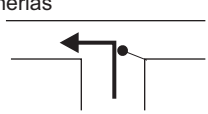
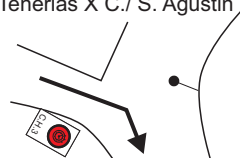



Sección		T.C. 2		C.H. 2 A		Distancia	Tiempo	Promedio	Sector
1		El Tanque - Garachico - Ciudad del Drago		Zona de Asistencia B (Los Realejos)		34.63km	00,52'	39,96	4
Distancias		DIRECCION		INFORMACIONES		Kms. Regresivos			
Total	Parcial								
8.92	0,15	22	Polideportivo	TF - 82	R-21	90%	40%		
			4.120				25.71		
9.23	0,31	23	Casa Rural Ida	TF - 82	R-22	90%	40%		
			3.810				25.40		
9.54	0,31	24		TF - 82	R-23	90%	40%		
			3.500				25.09		
9.99	0,45	25		TF - 82 X TF - 373	R-24	90%	40%		
			3.050				24.64		
10.53	0,54	26	Los Canales	TF - 373	R-25	90%	40%		
			2.510				24.10		
11.29	0,76	27		TF - 373	R-26	25%	60%		
			1.750				23.34		
12.09	0,80	28		TF - 373	R-27	90%	40%		
			0,950	TF-373 km 2			22.54		

Sección		T.C. 2		C.H. 2 A		Distancia	Tiempo	Promedio	Sector
1		El Tanque - Garachico - Ciudad del Drago		Zona de Asistencia B (Los Realejos)		34.63km	00,52'	39,96	4
Distancias		DIRECCION			INFORMACIONES			Kms. Regresivos	
Total	Parcial								
12.38	0,29	29	Colegios		TF - 373			90s 40s	
				0,660					
12.84	0,46	30			TF - 373			90s 40s	
				0,200					
13.04	0,20	31	Casa 44		TF - 373			90s 40s	
				0,000					
13.46	0,42	32	Nº 49		TF - 373			90s 40s	
13.52	0,06	33	TF - 373 X TF - 366						
						El Amparo Cueva del Viento			
16.28	2,76	34							
						Santa Cruz El Tanque			
16.63	0,35	35							
						PUERTO CRUZ SANTA CRUZ	EL TANQUE SANTIAGO DEL TEIDE		

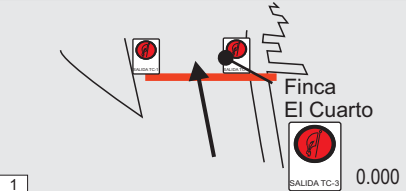









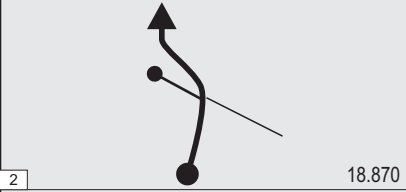



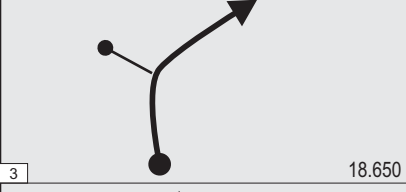



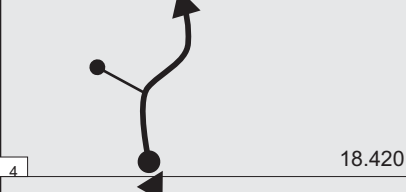



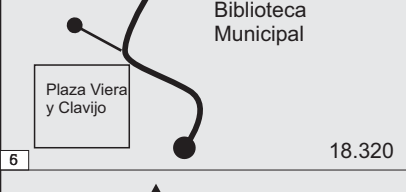



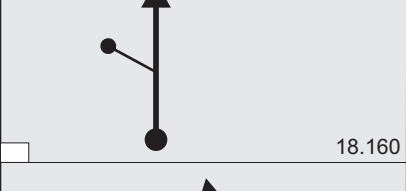







Sección		T.C. 2	C.H. 2 A	Distancia	Tiempo	Promedio	Sector	
1		El Tanque - Garachico - Ciudad del Drago	Zona de Asistencia B (Los Realejos)	34.63km	00,52'	39,96	4	
Distancias		DIRECCION	INFORMACIONES	Kms. Regresivos				
Total	Parcial							
20.88	4.25	TF-5 		36				13.75
31.72	10.84			37				2.91
32.33	0,61			38				2.30
32.41	0,08	X C./ Los Cuartos 		39				2.22
33.30	0,89	Glorieta sin Señalizar Cambo de Sentido 		40				1.33
33.81	0,51	TF-333 X Poligono Las Gañanias 		41				0,82
34.15	0,34	Poligono Las Gañanias Mercadona 		42				0,48

Sección		T.C. 2		C.H. 2 A		Distancia	Tiempo	Promedio	Sector
1		El Tanque - Garachico - Ciudad del Drago		Zona de Asistencia B (Los Realejos)		34.63km	00,52'	39,96	4
Distancias			DIRECCION	INFORMACIONES	Kms. Regresivos				
Total	Parcial								
34.48	0.33	43	<p>X C./ La Trinidad</p> 		0.15				
34.57	0.09	44	<p>C./ La Trinidad X TF- 324</p> 		0.06				
34.63	0.06	45	<p>TF- 324 entrada finca derecha</p> 	 C.H.2 A	0.00				

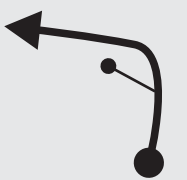


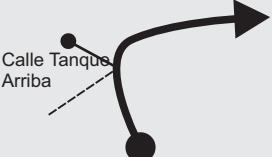

















Sección		C.H. 2B		C.H. 3		Distancia	Tiempo	Promedio	Sector
2		Salida zona de Asistencia B (Los Realejos) →		Villa de Los Realejos La Güancha		1.900km.	00,15'	22,08	5
Distancias		DIRECCION			INFORMACIONES			Kms. Regresivos	
Total	Parcial								
0,00	0,00	1	TF - 324					1,90	
0,03	0,03	2	TF - 324					1,87	
0,13	0,10	3	Glorieta 2ª Salida Avda. Los Remedios					1,77	
0,21	0,08	4	Avda. Los Remedios X C./ La Gomera Seguir Avda. de Canarias					1,69	
0,71	0,50	5	Avenida de Canarias					1,19	
1,19	0,48	6	Glorieta 3ª salida					0,71	
1,28	0,09	7	Avenida de Canarias X C./ S. Agustin					0,62	

Sección		C.H. 2B		C.H. 3		Distancia	Tiempo	Promedio	Sector
2		Salida zona de Asistencia B (Los Realejos) →		Villa de Los Realejos La Güancha		1.900km.	00,15'	22,08	5
Distancias		DIRECCION			INFORMACIONES			Kms. Regresivos	
Total	Parcial								
1.79	0,51	8	C./ S. Agustín 						0,11
1.84	0,05	9	C./ Tenerias 						0,06
1.90	0,06	10	C./ Tenerias X C./ S. Agustín 						0,00
		11	Ctra. La Charca 						

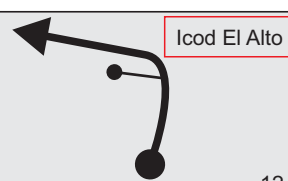





























Sección 2	C.H. TC. 3 Villa de Los Realjos - La Güanacha		➔	C.H. 4 El Tanque - Garachico - Ciudad del Drago		Distancia	Tiempo	Promedio	Sector 6
						37,61km	00,57'	39,59	

Distancias		DIRECCION	INFORMACIONES	Kms. Regresivos
Total	Parcial			
0,00	0,00		Ctra. La Charca       	  37.61
0,30	0,30		Ctra. La Charca 	  37.58
0,52	0,22		Ctra. La Charca X Avda. 3 de Mayo 	  37.09
0,75	0,08		Plaza Viera y Clavijo 	  36.86
0,85	0,10		Plaza Viera y Clavijo 	  37.76
1,01	0,16		Calle El Medio Arriba 	  36.60
1,17	0,16		Calle El Medio Arriba X TF-342 	  36.44





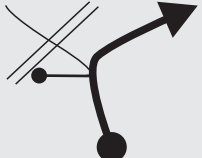



















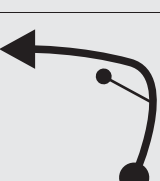



Sección 2	C.H. TC. 3 Villa de Los Realjos - La Güanacha		➔	C.H. 4 El Tanque - Garachico - Ciudad del Drago		Distancia	Tiempo	Promedio	Sector 6
						37,61km	00,57'	39,59	

Distancias		DIRECCION	INFORMACIONES	Kms. Regresivos
Total	Parcial			
1.78	0,31	8 	TF - 342 	
2.45	0,25	9 	TF - 342 	
2.96	0,51	10 	TF - 342 	
3.82	0,86	11 	TF - 342 	
4.30	0,48	12 	TF - 342 	
5.81	0,33	13 	TF - 342 	
6.80	0,27	14 	TF - 342 	

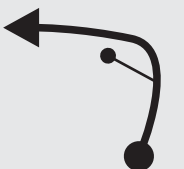







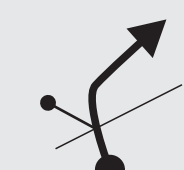















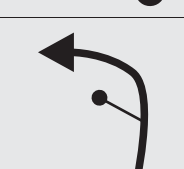



Sección 2	C.H. TC. 3 Villa de Los Realjos - La Güancha		➔	C.H. 4 El Tanque - Garachico - Ciudad del Drago		Distancia	Tiempo	Promedio	Sector 6
						37,61km	00,57'	39,59	

Distancias		DIRECCION	INFORMACIONES	Kms. Regresivos
Total	Parcial			
6.64	0,56	 Icod El Alto 12.530	TF - 342  R-14	 90%  40% 30.97
7.01	0,37	 1ª Chicanne 12.160	TF - 342  R-15	 90%  40% 30.60
7.10	0,09	 Plaza 12.070	TF - 342  R-16	 90%  40% 30.51
7.28	0,18	 Parada Güagüas Camino Las Vistas 11.890	TF - 342  R-17	 25%  60% 30.33
7.78	0,50	 2 Chicanne 11.390	TF - 342  R-18	 90%  40% 29.83
7.85	0,07	 Estación Disa 11.320	TF - 342  R-19	 90%  40% 29.76
8.33	0,48	 11.140	TF - 342 X TF 344  R-20  	 90%  40% 29.28

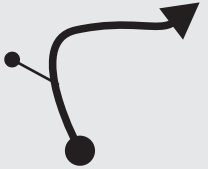


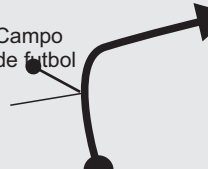


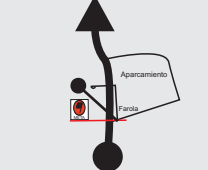



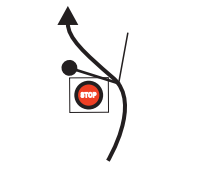

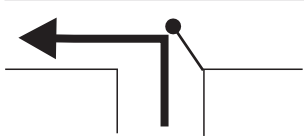




Sección 2	C.H. TC. 3 Villa de Los Realjos - La Güanacha		➤	C.H. 4 El Tanque - Garachico - Ciudad del Drago		Distancia	Tiempo	Promedio	Sector 6
						37,61km	00,57'	39,59	

Distancias		DIRECCION	INFORMACIONES	Kms. Regresivos
Total	Parcial			
8.50	0,17	 10.670	TF - 344 	 
9.09	0,27	 10.080	TF - 344 	 
9.65	0,56	 9.520	TF - 344 	 
10.06	0,41	 9.110	TF - 344 	 
11.41	0,86	 Calle el Anden 7.760	TF - 344 	 
12.59	0,74	 6.580	TF - 344 	 
13.36	0,77	 5.810	TF - 344 	 

Sección 2	C.H. TC. 3 Villa de Los Realjos - La Güanacha		➤	C.H. 4 El Tanque - Garachico - Ciudad del Drago		Distancia	Tiempo	Promedio	Sector 6
						37,61km	00,57'	39,59	

Distancias		DIRECCION	INFORMACIONES	Kms. Regresivos
Total	Parcial			
14.13	0,76	 5.040	TF - 344 	 
14.80	0,67	 4.370	TF - 344 	 
14.94	0,14	 4.230	TF - 344 	 
15.96	0,82	 3.210	TF - 344 	 
16.53	0,57	 2.640	TF - 344 	 
16.99	0,46	 2.180 Cruce el Lagar	TF - 344 	 
17.58	0,59	 1.590	TF - 344 	 

Sección 2	C.H. TC. 3 Villa de Los Realjos - La Güanacha		➔	C.H. 4 El Tanque - Garachico - Ciudad del Drago		Distancia	Tiempo	Promedio	Sector 6
	Total	Parcial		37,61km	00,57'	39,59			

Distancias		DIRECCION	INFORMACIONES	Kms. Regresivos
Total	Parcial			
17.96	0,38		TF - 344 	
18.78	0,82	Campo de fútbol 	TF - 344 	
19.17	0,39		TF - 344  	
19.33	0,16		TF - 344	
19.48	0,15	TF- 344 X C./ El Natero 		
19.84	0,36	C./ La Alhóndiga X C./ Sin nombre 		
19.87	0,03	X Avda. Hipolito Sinforiano 	 	

Sección		C.H. TC. 3		C.H. 4		Distancia	Tiempo	Promedio	Sector
2		Villa de Los Realjos - La Güancha		El Tanque - Garachico - Ciudad del Drago		37,61km	00,57'	39,59	6
Distancias		DIRECCION		INFORMACIONES				Kms. Regresivos	
Total	Parcial								
22.72	2.85	43						14.89	
23.00	0.28	44						14.61	
24.67	1.67	45						12.94	
30.02	5.35	46						7.59	
34.19	4.17	47						3.42	
37.09	2.90	48						0.52	
37.48	0.39	49						0.13	

Sección 2	C.H. TC. 3 Villa de Los Realjos - La Güancha		➔	C.H. 4 El Tanque - Garachico - Ciudad del Drago		Distancia	Tiempo	Promedio	Sector 6
						37,61km	00,57'	39,59	















Distancias			DIRECCION	INFORMACIONES	Kms. Regresivos
Total	Parcial				
37.61	0.13	50			0.00
37.82	0.21	51			0.21

Sección		TC. 4		C.H. 5		Distancia	Tiempo	Promedio	Sector
2		El Tanque - Garachico - Ciudad del Drago		Las Llanadas - Las Medianias		39,99Km.	01:00H.	39,99	7
Distancias		DIRECCION		INFORMACIONES		Kms. Regresivos			
Total	Parcial								
0,00	0,00	1		TF-421	R- Salida		50% 50%	34.63	
0,60	0,60	2		TF-421	R-1		60% 50%	34.57	
1,75	1,15	3		TF-421	R-2		50% 50%	32.88	
2,10	0,35	4		TF-421	R-3		50% 40%	32.53	
2,50	0,40	5		TF-421	R-4		50% 50%	32.13	
2,90	0,40	6		TF-421	R-5		50% 50%	31.73	
3,45	0,55	7		TF-421	R-6		25% 50%	31.18	



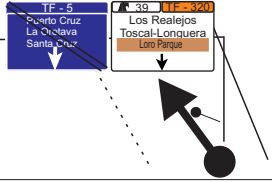
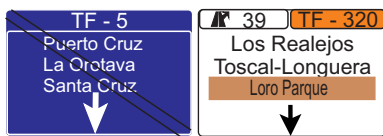
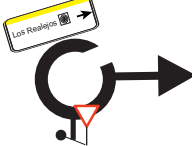

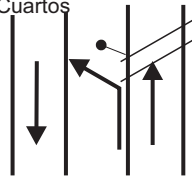



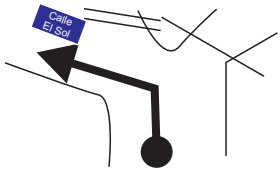
Sección		TC. 4		C.H. 5		Distancia	Tiempo	Promedio	Sector
2		El Tanque - Garachico - Ciudad del Drago		Las Llanadas - Las Medianias		39,99Km.	01:00H.	39,99	7
Distancias		DIRECCION		INFORMACIONES		Kms. Regresivos			
Total	Parcial								
4.29	0,84	8		TF-421	R-7	20%	20%		
4.71	0,11	9		TF-421	R-8	20%	20%		
4.78	0,07	10		TF-421	R-9	20%	30%		
4.82	0,07	11		TF-421	R-10	100%	50%		
5.84	0,14	12		TF-421	R-11	100%	90%		
6.50	0,76	13		TF-421 X TF-82	R-12	25%	60%		
6.70	0,27	14		TF-82	R-13	90%	40%		
								30.34	
								29.92	
								29.85	
								29.81	
								28.79	
								28.13	
								27.93	

Sección		TC. 4		C.H. 5		Distancia	Tiempo	Promedio	Sector
2		El Tanque - Garachico - Ciudad del Drago		Las Llanadas - Las Medianias		39,99Km.	01:00H.	39,99	7
Distancias		DIRECCION		INFORMACIONES		Kms. Regresivos			
Total	Parcial								
6.89	0,12	15		6.150	TF - 82	R-14	90% 40%	27.74	
6.99	0,10	16		6.050	TF - 82	R-15	90% 40%	27.64	
7.22	0,23	17		5.820	TF - 82	R-16	90% 40%	27.41	
7.56	0,34	18		5.480	TF - 82	R-17	90% 40%	27.07	
8.20	0,16	19		4.840	TF - 82	R-18	90% 40%	26.43	
8.45	0,25	20		4.590	TF - 82	R-19	25% 60%	26.18	
8.77	0,32	21		4.270	TF - 82	R-20	90% 40%	25.86	

Sección 2	TC. 4 El Tanque - Garachico - Ciudad del Drago		C.H. 5 Las Llanadas - Las Medianias	Distancia	Tiempo	Promedio	Sector 7
				39,99Km.	01:00H.	39,99	




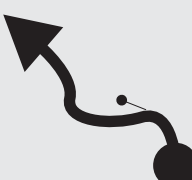

















Distancias		DIRECCION	INFORMACIONES	Kms. Regresivos
Total	Parcial			
8.92	0,15	22	Polideportivo  4.120	TF - 82  90% 40%
9.23	0,31	23	Casa Rural Ida  3.810	TF - 82  90% 40%
9.54	0,31	24	 3.500	TF - 82  90% 40%
9.99	0,45	25	 3.050	TF - 82 X TF - 373  90% 40%
10.53	0,54	26	Los Canales  2.510	TF - 373  90% 40%
11.29	0,76	27	 1.750	TF - 373  25% 60%
12.09	0,80	28	 0,950	TF - 373  90% 40%

Sección		TC. 4		C.H. 5		Distancia	Tiempo	Promedio	Sector
2		El Tanque - Garachico - Ciudad del Drago		Las Llanadas - Las Medianias		39,99Km.	01:00H.	39,99	7
Distancias		DIRECCION			INFORMACIONES			Kms. Regresivos	
Total	Parcial								
12.38	0,29	29	Colegios		TF - 373			90s 40s	
				0,660					
12.84	0,46	30			TF - 373			90s 40s	
				0,200					
13.04	0,20	31	Casa 44		TF - 373			90s 40s	
				0,000					
13.46	0,42	32	Nº 49		TF - 373			90s 40s	
13.52	0,06	33	TF - 373 X TF - 366						
16.28	2,76	34							
16.63	0,35	35							

Sección		TC. 4		C.H. 5		Distancia	Tiempo	Promedio	Sector
2		El Tanque - Garachico - Ciudad del Drago		Las Llanadas - Las Medianias		39,99Km.	01:00H.	39,99	7
Distancias		DIRECCION		INFORMACIONES		Kms. Regresivos			
Total	Parcial								
20.88	4.25	TF-5 				13.75			
31.72	10.84					2.91			
32.33	0,61					2.30			
32.41	0,08	X C./ Los Cuartos 				2.22			
33.30	0,89	TF - 333 				6.66			
34.06	0,76	TF - 333 				5.84			
34.13	0,07					5.77			

Sección		TC. 4		C.H. 5		Distancia	Tiempo	Promedio	Sector
2		El Tanque - Garachico - Ciudad del Drago		Las Llanadas - Las Medianias		39,99Km.	01:00H.	39,99	7
Distancias		DIRECCION		INFORMACIONES				Kms. Regresivos	
Total	Parcial								
34.46	0,33	43						5.44	
35.78	1.32	44						4.12	
39.25	3.47	45						0,65	
39.54	0,29	46						0,36	
39.86	0,32	47						0,04	
39.90	0,04	48						0.00	
39.95	0,05	49							

Sección		TC. 5 Las Llanadas - Las Medianias TC-PLUS		C.H. 5 A Zona de asistencia C Los Realejos		Distancia	Tiempo	Promedio	Sector
2						24,65Km.	00:37'	39,97	8
Distancias		DIRECCION		INFORMACIONES				Kms. Regresivos	
Total	Parcial								
0,00	0,00	1		11.210	Ctra. La Furnia		R- Salida	M 20% C 20%	
				10.650	Ctra. La Furnia X C./ de Placeres		R-1	M 75% C 20%	
0,56	0,56	2		10.540	C./ de Placeres		R-2	M 20% C 20%	
0,67	0,11	3		10.130	C./ de Placeres		R-3	M 20% C 30%	
1,08	0,41	4		9.980	C./ de Placeres		R-4	M 100% C 50%	
1,23	0,15	5		9.740	C./ de Placeres		R-5	M 40% C 60%	
1,47	0,24	6		9.480	C./ de Placeres		R-6	M 100% C 90%	
1,73	0,26	7							

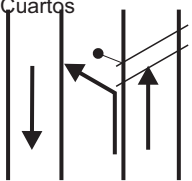




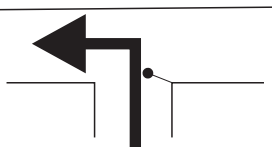
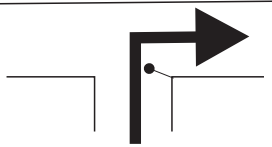
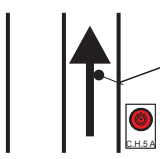

Sección		TC. 5 Las Llanadas - Las Medianias TC-PLUS		C.H. 5 A Zona de asistencia C Los Realejos		Distancia	Tiempo	Promedio	Sector
2						24,65Km.	00:37'	39,97	8
Distancias			DIRECCION	INFORMACIONES			Kms. Regresivos		
Total	Parcial								
2.04	0,31	8		C./ de Placeres			22.61		
2.34	0,30	9		C./ de Placeres			22.31		
2.67	0,33	10		C./ de Placeres X Ctra. Las Llanadas			21.98		
2.83	0,16	11		Ctra. Las Llanadas			21.82		
2.92	0,09	12		Ctra. Las Llanadas			21.73		
3.30	0,38	13		Ctra. Las Llanadas			21.35		
3.87	0,57	14		Ctra. Las Llanadas X TF - 326			20.78		

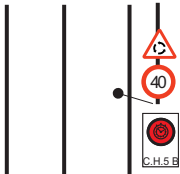

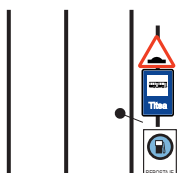


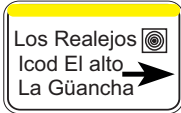
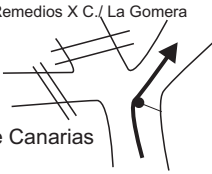
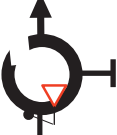


Sección		TC. 5 Las Llanadas - Las Medianias TC-PLUS		C.H. 5 A Zona de asistencia C Los Realejos		Distancia	Tiempo	Promedio	Sector
2						24,65Km.	00:37'	39,97	8
Total	Parcial	DIRECCION			INFORMACIONES			Kms. Regresivos	
4.11	0,24	15		7.100	TF - 326			25% 60%	
4.70	0,59	16		6.510	TF - 326			90% 40%	
4.80	0,10	17		6.410	TF - 326			90% 40%	
5.23	0,43	18		8.380	TF - 326 X Camino La Ferruja			25% 60%	
5.34	0,11	19		5.980	C. La Ferruja X C. Atravesado			90% 40%	
5.41	0,07	20		5.800	Camino Atravesado			90% 40%	
5.74	0,33	21		5.470	Camino Atravesado			90% 40%	


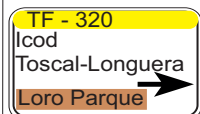


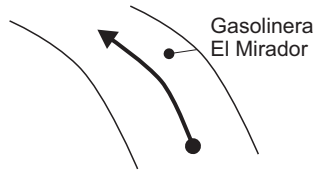

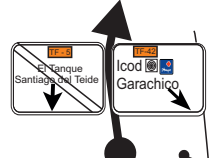


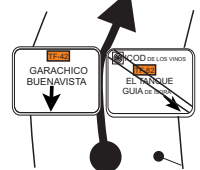


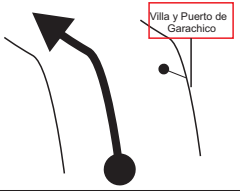
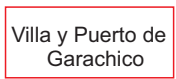
Sección		TC. 5 Las Llanadas - Las Medianias TC-PLUS		C.H. 5 A Zona de asistencia C Los Realejos		Distancia	Tiempo	Promedio	Sector
2						24,65Km.	00:37'	39,97	8
Distancias		DIRECCION		INFORMACIONES		Kms. Regresivos			
Total	Parcial								
6.28	0,54	22		4.930	C. Atravesado XC./ El Brezal R-21		M 25% C 60%	18.37	
6.37	0,09	23		4.840	C./ El Brezal X Ctra. Las Medianias R-22		M 90% C 40%	18.28	
6.63	0,26	24		4.580	Ctra. Las Medianias R-23		M 90% C 40%	18.02	
7.08	0,45	25		4.130	Ctra. Las Medianias R-24		M 25% C 60%	17.57	
7.60	0,52	26		3.610	Ctra. Las Medianias R-25		M 90% C 40%	17.05	
8.18	0,58	27		3.030	Ctra. Las Medianias R-26		M 90% C 40%	16.47	
9.10	0,92	28		2.110	Ctra. Las Medianias R-27		M 90% C 40%	15.55	

Sección		TC. 5 Las Llanadas - Las Medianias TC-PLUS		C.H. 5 A Zona de asistencia C Los Realejos		Distancia	Tiempo	Promedio	Sector
2						24,65Km.	00:37'	39,97	8
Distancias		DIRECCION		INFORMACIONES				Kms. Regresivos	
Total	Parcial								
9.98	0,88	29		1.230	Ctra. Las Medianias			25% 60%	14.67
10.59	0,61	30		0.620	Ctra. Las Medianias			80% 40%	14.06
11.21	0,62	31		0.000	Ctra. Las Medianias			80% 40%	13.44
11.45	0,24	32			Ctra. Las Medianias			25% 60%	13.20
11.60	0,15	33							13.05
12.90	1,30	34							11.75
13.31	0,41	35							11.34

Sección		TC. 5 Las Llanadas - Las Medianias TC-PLUS		C.H. 5 A Zona de asistencia C Los Realejos		Distancia	Tiempo	Promedio	Sector
2						24,65Km.	00:37'	39,97	8
Distancias		DIRECCION			INFORMACIONES			Kms. Regresivos	
Total	Parcial								
14.54	1,23	36	TF- 21					10.11	
15.11	0,57	37	TF- 21					9.54	
15.78	0,67	38	TF- 211					8.87	
16.24	0,46	39						8.41	
21.72	5,48	5	TF-5					2.93	
22.09	0,37	6	Glorieta 3ª salida					2.36	
22.32	0,23	7	Glorieta 1ª salida					2.33	

Sección		TC. 5 Las Llanadas - Las Medianias TC-PLUS		C.H. 5 A Zona de asistencia C Los Realejos		Distancia	Tiempo	Promedio	Sector
2						24,65Km.	00:37'	39,97	8
Distancias		DIRECCION			INFORMACIONES			Kms. Regresivos	
Total	Parcial								
22.43	0,11	8	<p>X C./ Los Cuartos</p> 					2.22	
23.32	0,89	9	<p>TF-333</p> <p>Glorieta sin Señalizar Cambo de Sentido</p> 					1.33	
23.83	0,51	10	<p>TF-333 X Poligono Las Gañanias</p>  					0,82	
24.17	0,34	11	<p>Poligono Las Gañanias</p> <p>Mercadona</p> 					0,48	
24.50	0,33	12	<p>X C./ La Trinidad</p> 					0,15	
24.59	0,09	13	<p>C./ La Trinidad X TF- 324</p> 					0,60	
24.65	0,06	14	<p>TF- 324 entrada finca derecha</p>  					0,00	

Sección		C.H. 5B		C.H. 6		Distancia	Tiempo	Promedio	Sector
3		Salida zona de Asistencia (Los Realejos)		El Tanque - Garachico -Ciudad del Drago		26.40km.	00,51'	38,63	9
Distancias		DIRECCION			INFORMACIONES			Kms. Regresivos	
Total	Parcial								
0,00	0,00	1	TF - 324					26.40	
0,03	0,03	2	TF - 324					26.37	
0,13	0,10	3	Glorieta 2ª Salida Avda. Los Remedios					26.27	
0,21	0,08	4	Avda. Los Remedios X C./ La Gomera Seguir Avda. de Canarias					26.19	
0,71	0,50	5	Avenida de Canarias					25.69	
1,19	0,48	6	Glorieta Mencey Bentor					25.21	
1,57	0,38	7	Glorieta Ciudad amiga de la Infancia					24.83	

Sección		C.H. 5B		C.H. 6		Distancia	Tiempo	Promedio	Sector
3		Salida zona de Asistencia (Los Realejos) →		El Tanque - Garachico -Ciudad del Drago		26.40km.	00,51'	38,63	9
Distancias			DIRECCION	INFORMACIONES		Kms. Regresivos			
Total	Parcial								
1.93	0.36	8				24.47			
2.14	0.21	9				24.26			
6.50	4.36	10				19.90			
11.79	5.29	11				14.61			
13.46	1.67	12		 		12.94			
18.81	5.35	13		 		13.46			
22.98	4.17	14				3.42			

Sección		C.H. 5B		C.H. 6		Distancia	Tiempo	Promedio	Sector
3		Salida zona de Asistencia (Los Realejos) →		El Tanque - Garachico -Ciudad del Drago		26.40km.	00,51'	38,63	9
Distancias		DIRECCION		INFORMACIONES		Kms. Regresivos			
Total	Parcial								
25.88	2.90	15							0.52
26.27	0.39	16							0.13
26.40	0.13	17							0.00
26.61	0.21	18							

Sección 3	TC. 6 El Tanque - Garachico - Ciudad del Drago	C.H. 7 Las Llanadas - Las Medianias	Distancia	Tiempo	Promedio	Sector 10
			39,99Km.	01:00H.	39,99	

Distancias		DIRECCION	INFORMACIONES	Kms. Regresivos
Total	Parcial			
0,00	0,00		TF-421 	 34.63
0,60	0,60		TF-421 	 34.57
1,75	1,15		TF-421 	 32.88
2,10	0,35		TF-421 	 32.53
2,50	0,40		TF-421 	 32.13
2,90	0,40		TF-421 	 31.73
3,45	0,55	Rte. Casa Maria 	TF-421 	 31.18













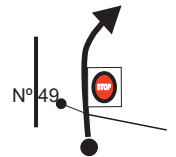



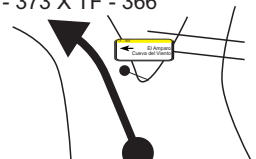
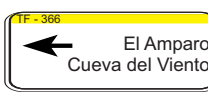
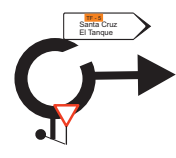

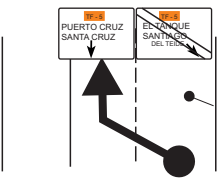


Sección		TC. 6		C.H. 7		Distancia	Tiempo	Promedio	Sector
3		El Tanque - Garachico - Ciudad del Drago		Las Llanadas - Las Medianias		39,99Km.	01:00H.	39,99	10
Distancias			DIRECCION	INFORMACIONES			Kms. Regresivos		
Total	Parcial								
4.29	0,84	8		TF-421		R-7	M 20% O 20%		
4.71	0,11	9		TF-421		R-8	M 20% O 20%		
4.78	0,07	10		TF-421		R-9	M 20% O 30%		
4.82	0,07	11		TF-421		R-10	M 100% O 50%		
5.84	0,14	12		TF-421		R-11	M 100% O 90%		
6.50	0,76	13		TF-421 X TF-82		R-12	M 25% O 60%		
6.70	0,27	14		TF-82		R-13	M 90% O 40%		

Sección		TC. 6		C.H. 7		Distancia	Tiempo	Promedio	Sector
3		El Tanque - Garachico - Ciudad del Drago		Las Llanadas - Las Medianias		39,99Km.	01:00H.	39,99	10
Distancias		DIRECCION		INFORMACIONES		Kms. Regresivos			
Total	Parcial								
6.89	0,12	15		6.150	TF - 82	R-14	90% 40%	27.74	
6.99	0,10	16		6.050	TF - 82	R-15	90% 40%	27.64	
7.22	0,23	17		5.820	TF - 82	R-16	90% 40%	27.41	
7.56	0,34	18		5.480	TF - 82	R-17	90% 40%	27.07	
8.20	0,16	19		4.840	TF - 82	R-18	90% 40%	26.43	
8.45	0,25	20		4.590	TF - 82	R-19	25% 60%	26.18	
8.77	0,32	21		4.270	TF - 82	R-20	90% 40%	25.86	

Sección 3	TC. 6 El Tanque - Garachico - Ciudad del Drago			C.H. 7 Las Llanadas - Las Medianias		Distancia 39,99Km.	Tiempo 01:00H.	Promedio 39,99	Sector 10
	Total	Parcial		DIRECCION	INFORMACIONES	Kms. Regresivos			

Distancias		DIRECCION	INFORMACIONES	Kms. Regresivos
Total	Parcial			
8.92	0,15	 Polideportivo 4.120	TF - 82 R-21	 25.71
9.23	0,31	 Casa Rural Ida 3.810	TF - 82 R-22	 25.40
9.54	0,31	 3.500	TF - 82 R-23	 25.09
9.99	0,45	 3.050	TF - 82 X TF - 373 R-24	 24.64
10.53	0,54	 Los Canales 2.510	TF - 373 R-25	 24.10
11.29	0,76	 1.750	TF - 373 R-26	 23.34
12.09	0,80	 0,950	TF - 373 R-27 	 22.54

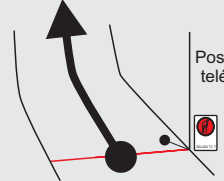



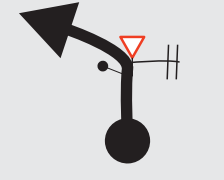











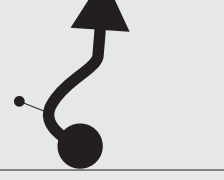



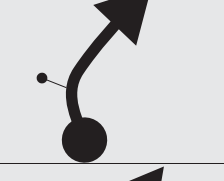







Sección 3	TC. 6 El Tanque - Garachico - Ciudad del Drago		C.H. 7 Las Llanadas - Las Medianias	Distancia	Tiempo	Promedio	Sector 10
				39,99Km.	01:00H.	39,99	

Distancias		DIRECCION	INFORMACIONES	Kms. Regresivos
Total	Parcial			
12.38	0,29	Colegios  0,660	TF - 373 	 
12.84	0,46	 0,200	TF - 373 	 
13.04	0,20	Casa 44  0,000	TF - 373 	 
13.46	0,42	N° 49  	TF - 373 	 
13.52	0,06	TF - 373 X TF - 366  		
16.28	2,76	 		
16.63	0,35	 	 	







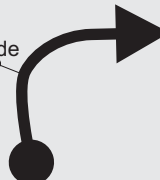





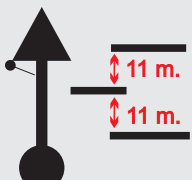


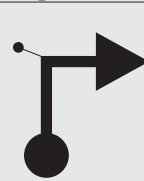





Sección		TC. 6		C.H. 7		Distancia	Tiempo	Promedio	Sector
3		El Tanque - Garachico - Ciudad del Drago		Las Llanadas - Las Medianias		39,99Km.	01:00H.	39,99	10
Distancias		DIRECCION		INFORMACIONES		Kms. Regresivos			
Total	Parcial								
20.88	4.25	TF-5 				13.75			
31.72	10.84					2.91			
32.33	0,61					2.30			
32.41	0,08	X C./ Los Cuartos 				2.22			
33.30	0,89	TF - 333 				6.66			
34.06	0,76	TF - 333 				5.84			
34.13	0,07					5.77			

Sección 3	TC. 6 El Tanque - Garachico - Ciudad del Drago			C.H. 7 Las Llanadas - Las Medianias		Distancia 39,99Km.	Tiempo 01:00H.	Promedio 39,99	Sector 10
	Total	Parcial		Distancia	Tiempo	Promedio			

Distancias		DIRECCION	INFORMACIONES	Kms. Regresivos
Total	Parcial			
34.46	0,33	43 C./ El Sol X Avda. Santiago Apostol 		5.44
35.78	1.32	44 Avda. Santiago Apostol X TF- 326 		4.12
39.25	3.47	45 TF- 326 X C./ del Colegio 		0,65
39.54	0,29	46 C./ del Colegio X C./ Palo Blanco 		0,36
39.86	0,32	47 C./ Palo Blanco X Ctra. La Furnia 		0,04
39.90	0,04	48 		0.00
39.95	0,05	49 		

Sección		TC. 7		C.H. 7A	Distancia	Tiempo	Promedio	Sector
3		Las Llanadas - Las Medianias						
						24,65Km.	00:37'	39,97
Distancias		DIRECCION			INFORMACIONES			Kms. Regresivos
Total	Parcial							
0,00	0,00	1		11.210	Ctra. La Furnia		 	24.65
0,56	0,56	2		10.650	Ctra. La Furnia X C./ de Placeres		 	24.09
0,67	0,11	3		10.540	C./ de Placeres		 	23.98
1,08	0,41	4		10.130	C./ de Placeres		 	23.57
1,23	0,15	5		9.980	C./ de Placeres		 	23.42
1,47	0,24	6		9.740	C./ de Placeres		 	23.18
1,73	0,26	7		9.480	C./ de Placeres		 	22.92

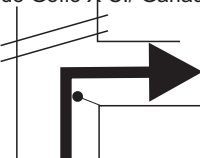
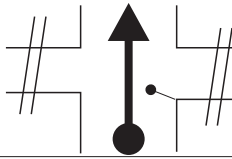
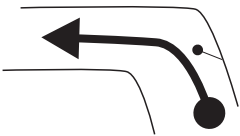
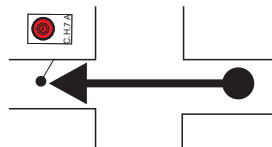

Sección		TC. 7		C.H. 7A		Distancia	Tiempo	Promedio	Sector
3		Las Llanadas - Las Medianias		Polígono San Geronimo (Orvecame)		24,65Km.	00:37'	39,97	11
Distancias		DIRECCION		INFORMACIONES		Kms. Regresivos			
Total	Parcial								
2.04	0,31	8		9.170	C./ de Placeres		M 25% R 60%	22.61	
2.34	0,30	9		8.870	C./ de Placeres		M 90% R 40%	22.31	
2.67	0,33	10		8.540	C./ de Placeres X Ctra. Las Llanadas		M 90% R 40%	21.98	
2.83	0,16	11		8.380	Ctra. Las Llanadas		M 90% R 40%	21.82	
2.92	0,09	12		8.290	Ctra. Las Llanadas		M 90% R 40%	21.73	
3.30	0,38	13		7.910	Ctra. Las Llanadas		M 90% R 40%	21.35	
3.87	0,57	14		7.340	Ctra. Las Llanadas X TF - 326		M 90% R 40%	20.78	

Sección		TC. 7		C.H. 7A		Distancia	Tiempo	Promedio	Sector
3		Las Llanadas - Las Medianias		Polígono San Geronimo (Orvecame)		24,65Km.	00:37'	39,97	11
Total	Parcial	DIRECCION			INFORMACIONES			Kms. Regresivos	
4.11	0,24	15		7.100	TF - 326			20.54	
4.70	0,59	16		6.510	TF - 326			17.95	
4.80	0,10	17		6.410	TF - 326			19.82	
5.23	0,43	18		8.380	TF - 326 X Camino La Ferruja			19.42	
5.34	0,11	19		5.980	C. La Ferruja X C. Atravesado			19.31	
5.41	0,07	20		5.800	Camino Atravesado			19.24	
5.74	0,33	21		5.470	Camino Atravesado			18.91	

Sección		TC. 7		C.H. 7A	Distancia	Tiempo	Promedio	Sector
3	Las Llanadas - Las Medianias		Polígono San Geronimo (Orvecame)					
Distancias		DIRECCION			INFORMACIONES			Kms. Regresivos
Total	Parcial							
6.28	0,54	22		4.930	C. Atravesado XC./ El Brezal		 	18.37
6.37	0,09	23		4.840	C./ El Brezal X Ctra. Las Medianias		 	18.28
6.63	0,26	24		4.580	Ctra. Las Medianias		 	18.02
7.08	0,45	25		4.130	Ctra. Las Medianias		 	17.57
7.60	0,52	26		3.610	Ctra. Las Medianias		 	17.05
8.18	0,58	27		3.030	Ctra. Las Medianias		 	16.47
9.10	0,92	28		2.110	Ctra. Las Medianias		 	15.55

Sección		TC. 7		C.H. 7A		Distancia	Tiempo	Promedio	Sector
3		Las Llanadas - Las Medianias		Polígono San Geronimo (Orvecame)		24,65Km.	00:37'	39,97	11
Distancias		DIRECCION		INFORMACIONES				Kms. Regresivos	
Total	Parcial								
9.98	0,88	29		1.230	Ctra. Las Medianias				14.67
10.59	0,61	30		0.620	Ctra. Las Medianias				14.06
11.21	0,62	31		0.000	Ctra. Las Medianias				13.44
11.45	0,24	32			Ctra. Las Medianias				13.20
11.60	0,15	33							13.05
12.90	1,30	34							11.75
13.31	0,41	35							11.34

Sección		TC. 7		C.H. 7A	Distancia	Tiempo	Promedio	Sector	
3		Las Llanadas - Las Medianias							Polígono San Geronimo (Orvecame)
				24,65Km.		00:37'		39,97	
Distancias		DIRECCION			INFORMACIONES			Kms. Regresivos	
Total	Parcial								
14.54	1,23	36	TF- 21					10.11	
15.11	0,57	37	TF- 21					9.54	
15.78	0,67	38	TF- 211					8.87	
16.24	0,46	39						8.41	
17.51	1,27	40	TF-5					1.20	
17.96	0,45	41						0,75	
18.27	0,31	42	Glorieta 1ª salida C./ Molinos de Gofio					0.44	

Sección		TC. 7		C.H. 7A	Distancia	Tiempo	Promedio	Sector	
3		Las Llanadas - Las Medianias							Polígono San Geronimo (Orvecame)
						24,65Km.	00:37'	39,97	
Distancias			DIRECCION	INFORMACIONES					
Total	Parcial								
18.40	0,13	43	<p>C./ Molinos de Gofio X C./ Ganadería</p> 					0.31	
18.50	0,10	44	<p>C./ Ganadería X C./ I. Azucareros</p> 					0.21	
18.56	0,06	45	<p>C./ Ganadería X C./ El Baden</p> 					0,15	
18.71	0,15	46	<p>C./ El Baden X C./ Toneleros</p> 					0,00	



ESCUDERIA
Daute
REALEJOS



S
O
S



ESCUDERIA
Daute
REALEJOS



K

O